

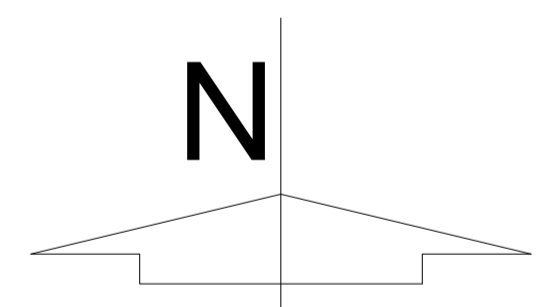
FRAGMENT STUDIUM UWARUNKOWAŃ I KIERUNKÓW ZAGOSPODAROWANIA PRZESTRZENNEGO GMINY KAZIMIERZ BISKUPI UCHWAŁA NR XII/74/11 RADY GMINY KAZIMIERZ BISKUPI Z DNIA 21.07.2011 R.

GMINA KAZIMIERZ BISKUPI - WOLA ŁASZCZOWA

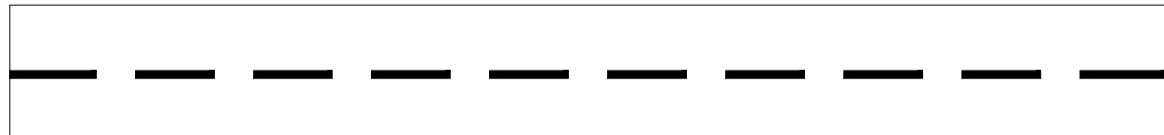



MIEJSCOWY PLAN ZAGOSPODAROWANIA PRZESTRZENNEGO WYBRANYCH TERENÓW

SKALA 1:1000

ZAŁĄCZNIK NR 1 DO UCHWAŁY NR RADY GMINY KAZIMIERZ BISKUPI Z DNIA 2013 R.



OZNACZENIA

-  GRANICA PLANU MIEJSCOWEGO
-  LINIA ROZGRANICZAJĄCA TERENY O RÓŻNYM PRZEZNACZENIU ŚCIŚLE OKREŚLONA
-  TEREN INFRASTRUKTURY TECHNICZNEJ KANALIZACJA
-  TEREN ZIELENI URZĄDZONEJ

ST. STAROSTA KONIŃSKI
 POWIATOWY OŚRODEK DOKUMENTACJI
 GEODEZYJNEJ I KARTOGRAFICZNEJ W KONIŃKACH
 Reprodukowanie, powielanie i rozprowadzanie niniejszego dokumentu wymaga pozwolenia, o którym mowa w art. 14 ustawy z dnia 17 maja 1990 r. - Prawo geodezyjne i kartograficzne (Dz. U. Nr 30, poz. 332, z późniejszymi zmianami)

2013-01-02
 (data) (podpis)

Z up. STAROSTY
 Zofia Szymańska
 Powiatowy Ośrodek Dokumentacji
 Geodezyjnej i Kartograficznej